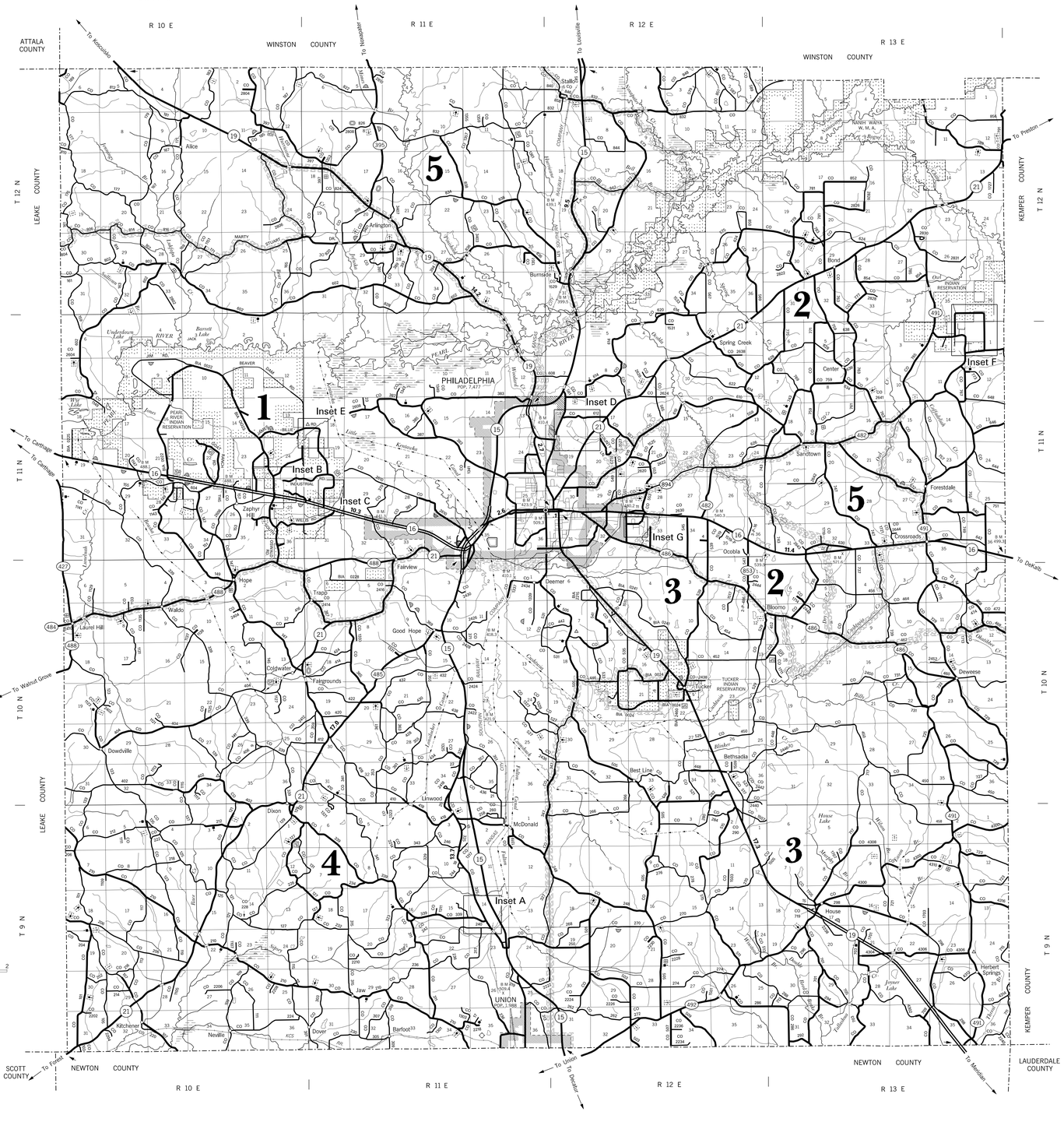

SCALE IN KILOMETERS

0 1 2

SCALE FOR ENLARGEMENTS IN MILES

0 1/4 1/2 3/4 1

STREET NAMES NOT SHOWN:

1, SONNY JONES RD.	C5	13, CO 470	D5
2, McDONAL RD.	B5	14, CO 1717	D5
3, E. MORE LN.	C4	15, CO 298	E1
4, SANDALWOOD LN.	C4	16, CO 1071	D4
5, LAKEVIEW DR.	D4	17, CO 1305	E3
6, TUCKER CUT-OFF RD.	D4	18, CO 346	E3
7, BIA 0243	D4	19, CO 2220	E3
8, OAKVIEW DR.	D4	20, CO 349	D3, E3
9, CO 143	D2	21, CO 440	D3
10, CO 543	D4	22, CO 2420	D3
11, CO 618	C4	23, CO 1345	C3
12, CO 745	C5		

NESHOBA COUNTY STREET INDEX:

519LP	C4
2-P-484	C4
2-P-486	D4
3-P-16	C4
ALESIA CIR.	C4 (Inset G) F1*
BEAVER DAM RD.	C2, C3 (Inset E) C1*
BIA 0022	C2 (Inset B) A1*
BIA 0024	D4
BIA 0025	C3
BIA 0026	D3
BIA 0231	E1 (Inset F) C5*
BIA 2295	D4
BIA 2460	D4
BLACK JACK RD.	C2 (Inset B) A2*
BOGUE CHITTO CIR.	D1 (Inset F) B5*, C5*
BOUNCE AVE.	C4 (Inset G) F1*
CO 101	E2
CO 103	E2
CO 105	E2
CO 107	E2
CO 109	E2
CO 111	E2
CO 113	E2
CO 115	E2
CO 117	E2
CO 119	E2
CO 121	E2
CO 123	D2
CO 125	E2
CO 127	E3
CO 129	E2
CO 131	D2, E3
CO 133	D2, E2
CO 135	D2
CO 137	D2, E2
CO 139	D2
CO 145	D2
CO 147	C2, D2
CO 149	C2, D2
CO 151	C2, D2
CO 153	C2
CO 155	C2
CO 159	B2, C2
CO 161	B2
CO 163	B2
CO 165	B2
CO 167	B2
CO 169	B2
CO 171	B2
CO 173	B2
CO 175	B2
CO 177	B2
CO 179	B2
CO 181	B2
CO 183	B2
CO 185	B2
CO 187	B2
CO 189	B1, B2
CO 202	E2
CO 204	E2
CO 206	E2
CO 210	E2, E3
CO 212	E2
CO 214	E2
CO 216	E2
CO 218	E2
CO 220	E2
CO 222	E2
CO 224	E2
CO 226	E2
CO 228	E2
CO 230	E2
CO 232	E3
CO 236	E3
CO 238	E3
CO 240	E3 (Inset A) A6*
CO 242	E3
CO 244	E3
CO 246	E3, E4
CO 248	E3, E4
CO 250	E3, E4
CO 254	E3 (Inset A) A6*
CO 256	E3 (Inset A) A6*
CO 258	E3
CO 262	E3, E4
CO 266	D4, E4
CO 270	E4
CO 272	E4
CO 274	E4
CO 276	E4
CO 280	E3
CO 282	D4
CO 284	E4
CO 286	E4
CO 288	E4, E5
CO 290	E4
CO 292	E5
CO 296	E5
CO 298	E5
CO 301	E2
CO 303	E2
CO 305	E3
CO 307	E3
CO 309	E3
CO 311	E3
CO 313	E3
CO 315	E3
CO 317	E3 (Inset A) A6*, B6*
CO 319	E3
CO 323	E3
CO 325	D3, E3 (Inset A) A6*
CO 327	E3
CO 333	E3 (Inset A) A6*
CO 336	E3 (Inset A) A6*
CO 337	E3 (Inset A) A6*
CO 339	C2, D2, E3 (Inset A) A6*
CO 341	D3
CO 343	E3
CO 347	D4, E3
CO 351	D3
CO 353	D3
CO 355	D3
CO 357	D3
CO 359	D3
CO 361	D3
CO 363	D3
CO 365	D3
CO 367	D3
CO 369	D3
CO 371	D3
CO 373	C3
CO 379	C3
CO 381	C3
CO 383	C3
CO 385	C3
CO 387	C3
CO 389	B3
CO 391	B3
CO 393	B3
CO 394	B3
CO 395	B3, B4
CO 399	B3
CO 402	D2, E2
CO 404	D2
CO 406	D2
CO 410	D3
CO 412	D2, D3
CO 414	D2
CO 416	D2, D3
CO 418	D3, D4
CO 420	D3
CO 422	D3, D4
CO 424	D3
CO 428	D3
CO 432	D3
CO 434	D3
CO 436	D3
CO 438	D3
CO 444	D4
CO 446	D4
CO 448	D4, D5
CO 450	D4, D5
CO 452	D4, D5
CO 454	D4
CO 456	D4
CO 458	D5, E5
CO 460	D5
CO 462	D5
CO 464	D5
CO 468	D5
CO 472	D5
CO 474	D5
CO 501	E4
CO 503	E4
CO 505	D4, E4
CO 507	E4
CO 509	E4
CO 511	E4
CO 513	E4
CO 515	D4
CO 517	D4
CO 519	D4
CO 523	D4
CO 525	D4
CO 527	D3, D4
CO 529	D4
CO 531	D3, D4
CO 533	D4
CO 535	D4
CO 537	D4
CO 539	C4, D4
CO 541	D4
CO 547	C4, D4
CO 549	C4
CO 553	C4
CO 555	C4 (Inset D) B1*, C1*
CO 557	C4
CO 559	C4
CO 561	C4
CO 563	C4
CO 567	B4
CO 569	B4
CO 571	B3, B4
CO 573	B4
CO 575	B4
CO 577	B4
CO 579	B4
CO 583	B4
CO 587	B4
CO 589	B4
CO 602	B1, B3, C2
CO 604	C2
CO 608	C3, C4
CO 610	C4, C5
CO 612	C4, D4 (Inset D) B1*
CO 614	D4, C4
CO 616	C4
CO 618	C4
CO 622	C4
CO 624	B4, B5
CO 628	C4, C5
CO 630	C5
CO 632	C5
CO 634	C5
CO 636	C5
CO 640	C5
CO 642	C5
CO 644	C5
CO 646	C5
CO 648	C5
CO 651	C4
CO 653	C4
CO 701	E5
CO 703	E5
CO 705	E5
CO 706	E5
CO 707	E5
CO 708	E5
CO 709	E5
CO 710	E5
CO 715	E5
CO 716	E5
CO 717	E5, E6
CO 719	E5
CO 721	E5
CO 723	E5
CO 725	E5
CO 727	D5
CO 729	C5, D5
CO 731	C5
CO 733	D5
CO 735	C5, D5
CO 737	D5
CO 739	D5
CO 741	D5
CO 743	C4, C5
CO 747	C5
CO 751	C5
CO 754	B5, C5
CO 761	C5
CO 763	C5
CO 767	C5
CO 769	C5
CO 773	C5
CO 775	B5, C5
CO 777	B5
CO 779	B5
CO 781	B5
CO 783	B5
CO 785	B5
CO 787	B5
CO 789	B5
CO 791	B5, B6
CO 802	B2
CO 804	B2
CO 806	B2
CO 808	B2
CO 810	B2
CO 812	B2
CO 814	B2
CO 816	B2
CO 818	B2
CO 820	B2
CO 822	B3
CO 824	B3
CO 826	B3
CO 828	B3
CO 830	B3
CO 832	B3, B4, B5
CO 834	B3
CO 836	B3
CO 838	B3
CO 840	B3
CO 842	B4
CO 844	B4
CO 846	B4
CO 848	B4
CO 850	B4
CO 852	B5
CO 854	B5
CO 856	B5
CO 858	B5
CO 860	B5
CO 862	B5
CO 864	B5
CO 866	B5
CO 868	B5
CO 870	B5
CO 872	B5
CO 874	B5
CO 876	B5
CO 878	B5
CO 880	B5
CO 882	B5
CO 884	B5
CO 886	B5
CO 888	B5
CO 890	B5
CO 892	B5
CO 894	B5
CO 896	B5
CO 898	B5
CO 900	B5
CO 902	B5
CO 904	B5
CO 906	B5
CO 908	B5
CO 910	B5
CO 912	B5
CO 914	B5
CO 916	B5
CO 918	B5
CO 920	B5
CO 922	B5
CO 924	B5
CO 926	B5
CO 928	B5
CO 930	B5
CO 932	B5
CO 934	B5
CO 936	B5
CO 938	B5
CO 940	B5
CO 942	B5
CO 944	B5
CO 946	B5
CO 948	B5
CO 950	B5
CO 952	B5
CO 954	B5
CO 956	B5
CO 958	B5
CO 960	B5
CO 962	B5
CO 964	B5
CO 966	B5
CO 968	B5
CO 970	B5
CO 972	B5
CO 974	B5
CO 976	B5
CO 978	B5
CO 980	B5
CO 982	B5
CO 984	B5
CO 986	B5
CO 988	B5
CO 990	B5
CO 992	B5
CO 994	B5
CO 996	B5
CO 998	B5
CO 1000	B5
CO 1002	B5
CO 1004	B5
CO 1006	B5
CO 1008	B5
CO 1010	B5
CO 1012	B5
CO 1014	B5
CO 1016	B5
CO 1018	B5
CO 1020	B5
CO 1022	B5
CO 1024	B5
CO 1026	B5
CO 1028	B5
CO 1030	B5
CO 1032	B5
CO 1034	B5
CO 1036	B5
CO 1038	B5
CO 1040	B5
CO 1042	B5
CO 1044	B5
CO 1046	B5
CO 1048	B5
CO 1050	B5
CO 1052	B5
CO 1054	B5
CO 1056	B5
CO 1058	B5
CO 1060	B5
CO 1062	B5
CO 1064	B5
CO 1066	B5
CO 1068	B5
CO 1070	B5
CO 1072	B5
CO 1074	B5
CO 1076	B5
CO 1078	B5
CO 1080	B5
CO 1082	B5
CO 1084	B5
CO 1086	B5
CO 1088	B5
CO 1090	B5
CO 1092	B5
CO 1094	B5
CO 1096	B5
CO 1098	B5
CO 1100	B5
CO 1102	B5
CO 1104	B5
CO 1106	B5
CO 1108	B5
CO 1110	B5
CO 1112	B5
CO 1114	B5
CO 1116	B5
CO 1118	B5
CO 1120	B5
CO 1122	B5
CO 1124	B5
CO 1126	B5
CO 1128	B5
CO 1130	B5
CO 1132	B5
CO 1134	B5
CO 1136	B5
CO 1138	B5
CO 1140	B5
CO 1142	B5
CO 1144	B5
CO 1146	B5
CO 1148	B5
CO 1150	B5
CO 1152	B5
CO 1154	B5
CO 1156	B5
CO 1158	B5
CO 1160	B5
CO 1162	B5
CO 1164	B5
CO 1166	B5
CO 1168	B5
CO 1170	B5
CO 1172	B5
CO 1174	B5
CO 1176	B5
CO 1178	B5
CO 1180	B5
CO 1182	B5
CO 1184	B5
CO 1186	B5
CO 1188	B5
CO 1190	B5
CO 1192	B5
CO 1194	B5
CO 1196	B5
CO 1198	B5
CO 1200	B5
CO 1202	B5
CO 1204	B5
CO 1206	B5
CO 1208	B5
CO 1210	B5
CO 1212	B5
CO 1214	B5
CO 1216	B5
CO 1218	B5
CO 1220	B5
CO 1222	B5
CO 1224	B5
CO 1226	B5
CO 1228	B5
CO 1230	B5
CO 1232	B5
CO 1234	B5
CO 1236	B5
CO 1238	B5
CO 1240	B5
CO 1242	B5
CO 1244	B5
CO 1246	B5
CO 1248	B5
CO 1250	B5
CO 1252	B5
CO 1254	B5
CO 1256	B5
CO 1258	B5
CO 1260	B5
CO 1262	B5
CO 1264	B5
CO 1266	B5
CO 1268	B5
CO 1270	B5
CO 1272	B5
CO 1274	B5
CO 1276	B5
CO 1278	B5
CO 1280	B5
CO 1282	B5
CO 1284	B5
CO 1286	B5
CO 1288	B5
CO 1290	B5
CO 1292	B5
CO 1294	B5
CO 1296	B5
CO 1298	B5
CO 1300	B5
CO 1302	B5
CO 1304	B5
CO 1306	B5
CO 1308	B5
CO 1310	B5
CO 1312	B5
CO 1314	B5
CO 1316	B5
CO 1318	B5
CO 1320	B5
CO 1322	B5
CO 1324	B5
CO 1326	B5
CO 1328	B5
CO 1330	B5
CO 1332	B5
CO 1334	B5
CO 1336	B5
CO 1338	B5
CO 1340	B5
CO 1342	B5
CO 1344	B5
CO 1346	B5
CO 1348	B5
CO 1350	B5
CO 1352	B5
CO 1354	B5
CO 1356	B5
CO 1358	B5
CO 1360	B5
CO 1362	B5
CO 1364	B5
CO 1366	B5
CO 1368	B5
CO 1370	B5
CO 1372	B5
CO 1374	B5
CO 1376	B5
CO 1378	B5
CO 1380	B5
CO 1382	B5
CO 1384	B5
CO 1386	B5
CO 1388	B5
CO 1390	B5
CO 1392	B5
CO 1394	B5
CO 1396	B5
CO 1398	B5
CO 1400	B5
CO 1402	B5
CO 1404	B5
CO 1406	B5
CO 1408	B5
CO 1410	B5
CO 1412	B5
CO 1414	B5
CO 1416	B5
CO 1418	B5
CO 1420	B5
CO 1422	B5
CO 1424	B5
CO 1426	B5
CO 1428	B5
CO 1430	B5
CO 1432	B5
CO 1434	B5
CO 1436	B5
CO 1438	B5
CO 1440	B5
CO 1442	B5
CO 1444	B5
CO 1446	B5
CO 1448	B5
CO 1450	B5
CO 1452	B5
CO 1454	B5
CO 1456	B5
CO 1458	B5
CO 1460	B5
CO 1462	B5
CO 1464	B5
CO 1466	B5
CO 1468	B5
CO 1470	B5
CO 1472	B5
CO 1474	B5
CO 1476	B5
CO 1478	B5
CO 1480	B5
CO 1482	B5
CO 1484	B5
CO 1486	B5
CO 1488	B5
CO 1490	B5
CO 1492	B5
CO 1494	B5
CO 1496	B5
CO 1498	B5
CO 1500	B5
CO 1502	B5
CO 1504	B5
CO 1506	B5
CO 1508	B5
CO 1510	B5
CO 1512	B5
CO 1514	B5
CO 1516	B5
CO 1518	B5
CO 1520	B5
CO 1522	B5
CO 1524	B5
CO 1526	B5
CO 1528	B5
CO 1530	B5
CO 1532	B5
CO 1534	B5
CO 1536	B5
CO 1538	B5
CO 1540	B5
CO 1542	B5
CO 1544	B5
CO 1546	B5
CO 1548	B5
CO 1550	B5
CO 1552	B5
CO 1554	B5
CO 1556	B5
CO 1558	B5
CO 1560	B5
CO 1562	B5
CO 1564	B5
CO 1566	B5
CO 1568	B5
CO 1570	B5
CO 1572	B5
CO 1574	B5
CO 1576	B5
CO 1578	B5
CO 1580	B5
CO 1582	B5
CO 1584	B5
CO 1586	B5
CO 1588	B5
CO 1590	B5
CO 1592	B5
CO 1594	B5
CO 1596	B5
CO 1598	B5
CO 1600	B5
CO 1602	B5
CO 1604	B5
CO 1606	B5
CO 1608	B5
CO 1610	B5
CO 1612	B5
CO 1614	B5
CO 1616	B5
CO 1618	B5
CO 1620	B5
CO 1622	B5
CO 1624	B5
CO 1626	B5
CO 1628	B5
CO 1630	B5
CO 1632	B5
CO 1634	B5
CO 1636	B5
CO 1638	B5
CO 1640	B5
CO 1642	B5
CO 1644	B5
CO 1646	B5
CO 1648	B5
CO 1650	B5
CO 1652	B5
CO 1654	B5
CO 1656	B5
CO 1658	B5
CO 1660	B5
CO 1662	B5
CO 1664	B5
CO 1666	B5
CO 1668	B5
CO 1670	B5
CO 1672	B5
CO 1674	B5
CO 1676	B5
CO 1678	B5
CO 1680	B5
CO 1682	B5
CO 1684	B5
CO 1686	B5
CO 1688	B5
CO 1690	B5
CO 1692	B5
CO 1694	B5
CO 1696	B5
CO 1698	B5
CO 1700	B5
CO 1702	B5
CO 1704	B5
CO 1706	B5
CO 1708	B5
CO 1710	B5
CO 1712	B5
CO 1714	B5
CO 1716	B5
CO 1718	B5
CO 1720	B5
CO 1722	B5
CO 1724	B5
CO 1726	B5
CO 1728	B5
CO 1730	B5
CO 1732	B5
CO 1734	B5
CO 1736	B5
CO 1738	B5
CO 1740	B5
CO 1742	B5
CO 1744	B5
CO 1746	B5
CO 1748	B5
CO 1750	B5
CO 1752	B5
CO 1754	B5
CO 1756	B5
CO 1758	B5
CO 1760	B5
CO 1762	B5
CO 1764	B5
CO 1766	B5
CO 1768	B5
CO 1770	B5
CO 1772	B5
CO 1774	B5
CO 1776	B5
CO 1778	B5
CO 1780	B5
CO 1782	B5
CO 1784	B5
CO 1786	B5
CO 1788	B5
CO 1790	B5
CO 1792	B5
CO 1794	B5
CO 1796	B5
CO 1798	B5
CO 1800	B5
CO 1802	B5
CO 1804	B5
CO 1806	B5
CO 1808	B5
CO 1810	B5
CO 1812	B5
CO 1814	B5
CO 1816	B5
CO 1818	B5
CO 1820	B5
CO 1822	B5
CO 1824	B5
CO 1826	B5
CO 1828	B5
CO 1830	B5
CO 1832	B5
CO 1834	B5
CO 1836	B5
CO 1838	B5
CO 1840	B5
CO 1842	B5
CO 1844	B5
CO 1846	B5
CO 1848	B5
CO 1850	B5
CO 1852	B5
CO 1854	B5
CO 1856	B5
CO 1858	B5
CO 1860	B5
CO 1862	B5
CO 1864	B5
CO 1866	B5
CO 1868	B5
CO 1870	B5
CO 1872	B5
CO 1874	B5
CO 1876	B5
CO 1878	B5
CO 1880	B5
CO 1882	B5
CO 1884	B5
CO 1886	B5
CO 1888	B5
CO 1890	B5
CO 1892	B5
CO 1894	B5
CO 1896	B5
CO 1898	B5
CO 1900	B5
CO 1902	B5
CO 1904	B5
CO 1906	B5
CO 1908	B5
CO 1910	B5
CO 1912	B5
CO 1914	B5
CO 1916	B5
CO 1918	B5
CO 1920	B5
CO 1922	B5
CO 1924	B5
CO 1926	B5
CO 1928	B5
CO 1930	B5
CO 1932	B5
CO 1934	B5
CO 1936	B5
CO 1938	B5
CO 1940	B5
CO 1942	B5
CO 1944	B5
CO 1946	B5
CO 1948	B5
CO 1950	B5
CO 1952	B5
CO 1954	B5
CO 1956	B5
CO 1958	B5
CO 1960	B5
CO 1962	B5
CO 1964	B5
CO 1966	B5
CO 1968	B5
CO 1970	B5
CO 1972	B5
CO 1974	B5
CO 1976	B5
CO 1978	B5
CO 1980	B5
CO 1982	B5
CO 1984	B5
CO 1986	B5
CO 1988	B5
CO 1990	B5
CO 1992	B5
CO 1994	B5
CO 1996	B5
CO 1998	B5
CO 2000	B5
CO 2002	B5
CO 2004	B5
CO 2006	C2 (Inset B) A3*
CO 2008	C3
CO 2010	C3
CO 2012	C3
CO 2022	C4
CO 2024	C4
CO 2028	C4
CO 2030	C4
CO 2038	C4
CO 2041	C5
CO 2042	C5
CO 2043	C5
CO 2044	C5
CO 2802	B2
CO 2804	B2
CO 2806	B2
CO 2808	B3
CO 2810	B3
CO 2812	B3
CO 2826	B5
CO 2830	B5
CO 2831	B5
CO 3401	B3
CO 3403	B3
CO 3405	B3
CO 3407	B3
CO 4000	E5
CO 4002	E5
CO 4004	E5
CO 4006	E5
CO 4008	E5
CO 4200	E5
CO 4212	E5
CO 4214	E5
CO 4216	E5
COUNTRY LN.	C4 (Inset D) C1*
DANIELS CV.	C4 (Inset G) F1*
GOAT RANCH RD.	C2
INDUSTRIAL RD.	C2, C3 (Inset B) A3*
JAMES BILLIE RD.	C2, C3 (Inset E) C1*
JAMES RD.	C2
MARTIN RD.	C2 (Inset C) A1*, B1*
MARTY STUART DR.	B2, B3
McKEE ST.	C4 (Inset G) F1*
RILEY ST.	C4 (Inset G) F1*
SOUTH OSWALD RD.	C2
TABBY DR.	C4 (Inset G) F1*
WILL AVE.	C4 (Inset G) F1*
WILLIAM AVE.	C4 (Inset G) F1*
WILLIS RD.	C3, C4 (Inset E) B1*

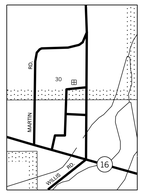

Inset C

T 11 N R 11 E

Inset D

T 11 N R 12 E

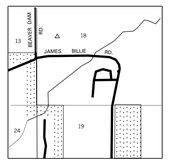

Inset E

T 11 N R 10 E, R 11 E

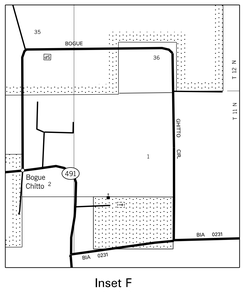

Inset F

T 11 N R 13 E

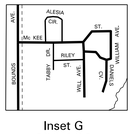

Inset G

T 11 N R 12 E

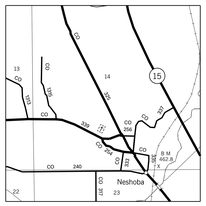

Inset A

T 9 N R 11 E

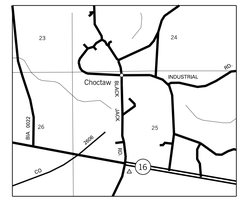

Inset B

T 11 N R 10 E

SCALE IN KILOMETERS

0 1 2

SCALE FOR ENLARGEMENTS IN MILES

0 1/4 1/2 3/4 1

LEGEND

ROADS AND ROADWAY FEATURES

- UNIMPROVED ROAD
- GRAVEL
- PAVED ROAD
- UNDIVIDED HIGHWAY
- DIVIDED HIGHWAY
- INTERSTATE SYSTEM
- CITY STREETS

HIGHWAY BRIDGES

- BRIDGE 50 FEET AND OVER
- DRAWBRIDGE
- FERRY (FREE OR TOLL)
- HIGHWAY GRADE SEPARATION
- HIGHWAY INTERCHANGE

ROAD SYSTEM DESIGNATION

- INTERSTATE NUMBERED — 20
- U.S. NUMBERED — 80
- STATE NUMBERED — 11, 493

RAILROADS

- RAILROAD STATION
- GRADE CROSSING
- RAILROAD ABOVE
- RAILROAD BELOW

AIRPORTS

- MILITARY AIRPORT
- AIRPORT, LIMITED FACILITIES
- LANDING AREA OR STRIP (INCLUDING PRIVATE AIR FIELDS)
- AIRPORT, COMPLETE FACILITIES
- AIRWAY LIGHT BEACON

DRAINAGE AND NATURAL FEATURES

- NARROW STREAM
- DRAINAGE DITCH
- LAKES AND RESERVOIRS
- OVERFLOW LAND
- MARSH OR SWAMP LAND

BOUNDARIES

- STATE BOUNDARY
- COUNTY BOUNDARY
- BEAT LINE
- CONGRESSIONAL TOWNSHIP
- SECTION LINE
- NATIONAL OR STATE FOREST
- RESERVATION, PARKS ETC.
- URBAN AREA, COMPACT
- INCORPORATED PLACES
- UNINCORPORATED DELIMITED AREAS

NAVIGATION

- DOCK, PIER, OR LANDING
- LEVEE OR DIKE
- LEVEE OR DIKE WITH ROAD

CITY AND VILLAGE CENTERS

- COUNTY SEAT
- OTHER CITIES AND VILLAGES

MISCELLANEOUS

- TRIANGULATION STATION
- BENCH MARK WITH ELEVATION — B M 212.4

PUBLIC SERVICE FACILITIES

- OBSERVATION OR LOOKOUT TOWER
- HIGHWAY GARAGE
- POST OFFICE
- POWER PLANT
- WEIGHT STATION
- HOSPITAL
- SEWAGE DISPOSAL PLANT
- COMMUNITY CENTER OR TOWNHALL
- NATIONAL PARK GARAGE
- FIRE STATION
- PUBLIC LIBRARY
- SANITARY LAND FILL
- CORRECTIONAL INSTITUTION
- POLICE STATION
- GRAVEL PIT
- REST AREA

CONSERVATION AND RECREATION

- MOTEL OR HOTEL
- CAMP OR LODGE
- HISTORIC OR SCENIC SITE
- FAIR GROUNDS OR RACE COURSE
- SMALL PARK
- GOLF COURSE OR COUNTRY CLUB

INDUSTRIAL

- FACTORY OR INDUSTRY
- SEASONAL INDUSTRY

CHURCHES AND CEMETERIES

- CHURCH
- CEMETERY
- CHURCH WITH CEMETERY ADJACENT

EDUCATION

- SCHOOL

MISCELLANEOUS STRUCTURES

- ARMORY
- FORT, ARMY CAMP

GENERAL HIGHWAY MAP

NESHOBA COUNTY

MISSISSIPPI

© 2015

MISSISSIPPI DEPARTMENT OF TRANSPORTATION
PLANNING DIVISION
IN COOPERATION WITH THE
U.S. DEPARTMENT OF TRANSPORTATION
FEDERAL HIGHWAY ADMINISTRATION

TRANSVERSE MERCATOR PROJECTION,
STATE PLANE COORDINATE SYSTEM 1983

DATA SOURCES
2014 ASCS AERIAL PHOTOS
1987 USGS DLG
2000 MDOT FIELD INVENTORY
2010 POPULATION 29,676
2011 BEAT LINES

MISSISSIPPI DEPARTMENT OF TRANSPORTATION
COPYRIGHT LICENSE AGREEMENT

With the purchase of this map, the Mississippi Department of Transportation grants you the right to use the copyrighted map as set forth below.

The map is owned by the Mississippi Department of Transportation and is protected by the United States copyright laws and international provisions. You are required to treat the map like any other copyright material except that you may copy the map in whole or in part, without modification, provided the notice of copyright by the Mississippi Department of Transportation is displayed in a prominent location on each copy.

You have a royalty-free right to reproduce and distribute the copyrighted map in whole or in part, without modification, provided the Mississippi Department of Transportation copyright notice is displayed in a prominent visible location on each reproduction.

Any modification of a map voids this agreement and revokes your license to