



# 2020 BÃO HƯỚNG DẪN



ĐỂ PHÂN PHÁT MIỄN PHÍ

# Các tuyến đường sơ tán trong phạm vi tiểu bang khi có bão

Dừng đánh liều khi cơn bão đang đến. Hãy luôn đi về hướng bắc cho dù đường đi của cơn bão được dự đoán như thế nào. KHÔNG sơ tán theo đường song song với bờ biển. Đồng thời, phải cân nhắc đi theo tuyến đường sơ tán khác để tránh tắc nghẽn giao thông trên Đường cao tốc (ĐCT) 49. Các tuyến đường sơ tán khác được liệt kê dưới đây và thể hiện trên bản đồ ở mặt sau.

## Từ Hạt Jackson:

- ĐCT 57 tới ĐCT 45N ở đường ranh giới giữa các tiểu bang tới ĐCT liên bang (ĐCTLB) I-20 ở Meridian
- ĐCT 57 tới ĐCT 98W ở McLain tới ĐCT 15N tới ĐCTLB I-20 ở Newton
- ĐCT 63 tới ĐCT 57N tới ĐCT 45N tới ĐCTLB I-20 ở Meridian
- ĐCTLB I-10 di chuyển theo hướng đông tới Alabama/Florid hoặc theo hướng tây tới Louisiana/I-59N

## Từ Hạt Harrison:

- ĐCT 53 tới ĐCT 26W ở Poplarville tới ĐCT 43N tới ĐCT 13N \*
- ĐCT 15 tới ĐCT 26E tới ĐCT 57N tới ĐCT 45N ở State Line tới ĐCTLB I-20 ở Meridian
- ĐCT 15 tới ĐCT 26W tới ĐCT 43N rồi tới ĐCT 13N \*
- ĐCT 67 tới ĐCT 49N tới ĐCT 26, rồi sau đó đi theo hướng đông hoặc hướng tây

## Từ Hạt Hancock:

- ĐCT 43 tới ĐCT 13N \*
- ĐCT 603N tới ĐCT 53N tới ĐCT 26W tới ĐCT 43N tới ĐCT 13N \*
- I-10W tới I-59N tới ĐCTLB I-20 ở Meridian

## Từ ĐCT 49 bên dưới Hattiesburg:

- **Đi về hướng Đông**  
Tại Wiggins, đi theo ĐCT 29N tới ĐCTLB I-59 ở Ellisville tới ĐCTLB I-20 ở Meridian
- **Đi về hướng Tây**  
Tại Wiggins, đi theo ĐCT 26W tới ĐCT 43N tới ĐCT 13N \*

## Từ ĐCT 49 phía trên Hattiesburg:

- **Tại Collins**  
ĐCT 84W tới ĐCTLB I-55 ở Brookhaven tới ĐCTLB I-20 ở Jackson hoặc tới ĐCT 61 ở Natchez, đi về hướng bắc tới ĐCTLB I-20 ở Vicksburg hoặc về hướng tây trở lại Louisiana
- **Ở Mount Olive**  
ĐCT 35N tới ĐCTLB I-20 ở Forest
- **Ở Magee**  
ĐCT 28W tới Hwy 27N tới ĐCTLB I-55 hoặc lên ĐCTLB I-20 ở Vicksburg
- **Ở Mendenhall**  
ĐCT 13N tới ĐCTLB I-20 ở Morton
- **Ở Florence**  
ĐCT 469N tới ĐCT 468W tới ĐCTLB I-20 ở Brandon

## Từ ĐCTLB I-59 phía trên Hattiesburg:

- **Ở Ellisville**  
ĐCT 29N tới ĐCT 28W tới ĐCT 35N tới ĐCTLB I-20 ở Forest
- **Ở Laurel**  
ĐCT 84E tới ĐCT 45N ở Waynesboro tới ĐCTLB I-20 ở Meridian

## Từ ĐCT 98 giữa Alabama State Line & Hattiesburg:

- ĐCT 63 tới ĐCT 45N tới ĐCTLB I-20 ở Meridian
- ĐCT 57 tới ĐCT 45N ở State Line tới ĐCTLB I-20 ở Meridian
- ĐCT 15 tới ĐCTLB I-20 ở Newton hoặc ĐCTLB I-59 tới Meridian
- ĐCT 29 tới ĐCTLB I-59 ở Ellisville hoặc lên ĐCT 28W tới ĐCT 27N tới ĐCTLB I-55 hoặc lên ĐCTLB I-20 ở Vicksburg

### \*Các tùy chọn ở Đường cao tốc 13

ĐCT 13N tới ĐCTLB I-20 ở Morton hoặc ĐCT 13N tới ĐCT 28W tới ĐCT 27N tới ĐCTLB I-55 hoặc lên ĐCTLB I-20 ở Vicksburg

# Thông tin liên hệ

## **MDOT**

**1-866-521-MDOT [1-866-521-6368]**  
[www.GoMDOT.com](http://www.GoMDOT.com)

## **MS Highway Patrol**

**601-987-1212** [\*HP from any cell]  
[www.dps.state.ms.us](http://www.dps.state.ms.us)

## **MEMA**

**1-800-222-MEMA [1-800-222-6362]**  
[www.msema.org](http://www.msema.org)

## **MS Governor's COVID-19 site**

**Trang web COVID-19 của**  
**Thống đốc MS**

[governorreeves.ms.gov/covid-19/](http://governorreeves.ms.gov/covid-19/)

## **Lodging** [Mississippi Tourism]

**1-866-SEE-MISS**

[1-866-733-6477]

[www.visitmississippi.org](http://www.visitmississippi.org)

## **Campsites**

[MS Wildlife, Fisheries & Parks]

**1-800-GO-PARKS**

[Park Reservations 1-800-467-2757]

[www.mdwfp.com](http://www.mdwfp.com)

## **Animal Shelters**

[MS Board of Animal Health]

**1-888-646-8731**

[www.mbah.state.ms.us](http://www.mbah.state.ms.us)

## **MS Animal Disaster Hotline**

**1-888-722-3106**

## **MS Department of Health**

**1-866-458-4948**

[www.HealthyMS.com](http://www.HealthyMS.com)

## **MS Insurance Department**

**1-601-359-3569**

[www.mid.ms.gov](http://www.mid.ms.gov)

## **MS Division of Medicaid**

**1-800-421-2408**

[www.medicaid.ms.gov](http://www.medicaid.ms.gov)

## **United Way**

**601-948-4725**

[www.myunitedway.com](http://www.myunitedway.com)

## **Louisiana DOTD**

**877-4LA-DOTD [1-877-452-3683]**

[www.emergency.louisiana.gov](http://www.emergency.louisiana.gov)

## **Louisiana State Police**

**1-800-469-4828**

[www.lsp.org](http://www.lsp.org)

## **Alabama DOT**

**1-334-353-6554**

[www.dot.state.al.us](http://www.dot.state.al.us)

## **Alabama Highway Patrol**

**334-242-4393**

[www.ALEA.gov/DPS/highway-patrol](http://www.ALEA.gov/DPS/highway-patrol)

## **Arkansas HTD**

**501-569-2374**

[www.arkansashighways.com](http://www.arkansashighways.com)

## **Arkansas State Police**

**501-618-8000**

[www.asp.arkansas.gov](http://www.asp.arkansas.gov)

## **Tennessee DOT**

**877-244-0065**

[smartway.tn.gov](http://smartway.tn.gov)

## **Tennessee Highway Patrol**

**615-741-3181**

**\*847** [within Tennessee]

[www.tn.gov/safety](http://www.tn.gov/safety)

## **Georgia DOT**

**877-694-2511**

[511ga.org](http://511ga.org)

## **Georgia State Patrol**

**800-436-7442**

[dps.georgia.gov](http://dps.georgia.gov)

## **Florida DOT**

**850-414-4100**

[www.fdot.gov](http://www.fdot.gov)

## **Florida Highway Patrol**

**1-800-459-6861**

[www.FL511.com](http://www.FL511.com)

## **American Red Cross**

**1-866-GET-INFO [1-866-438-4636]**

[www.redcross.org/mississippi](http://www.redcross.org/mississippi)

Note: phone number is only active during crisis situations

## **FEMA**

**1-800-621-FEMA [1-800-621-3362]**

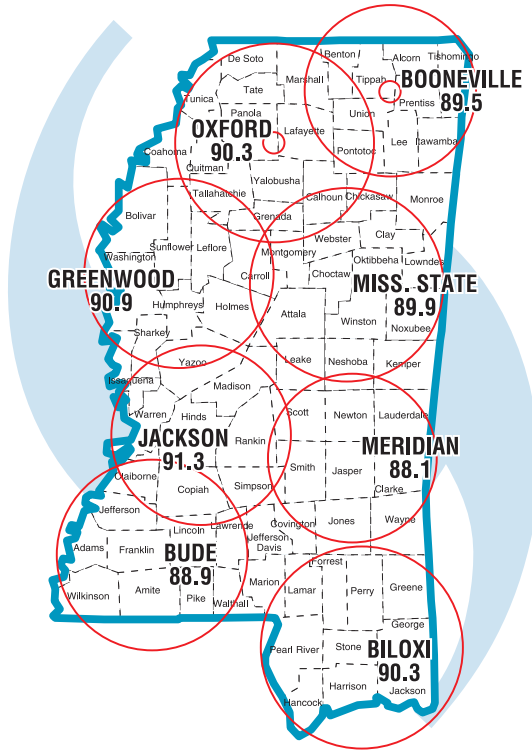
[www.fema.gov](http://www.fema.gov)

and [www.disasterassistance.gov](http://www.disasterassistance.gov)

## Kế hoạch tạm lưu thông hai chiều cho Đường cao tốc liên bang 59 và 55

Để nỗ lực hỗ trợ tiểu bang Louisiana, MDOT sẽ thực hiện kế hoạch tạm lưu thông hai chiều (ngược làn) cho cả ĐCTLB I-59 và I-55 khi tiểu bang Louisiana có yêu cầu và được Thống đốc Mississippi chấp thuận. Các cơn bão thuộc nhóm III, IV hoặc V ở Vịnh Mexico là những tình huống có thể yêu cầu sơ tán bắt buộc cả khu vực New Orleans rộng lớn hơn. (Không được cân nhắc thực hiện kế hoạch tạm lưu thông hai chiều trên Đường cao tốc 49).

- Quyết định tạm lưu thông hai chiều **KHÔNG** phải là quyết định tự động và sẽ chỉ được áp dụng khi thực sự cần thiết. Công dân **phải ngay lập tức** thực hiện kế hoạch sơ tán khi dự kiến sẽ thực hiện kế hoạch tạm lưu thông hai chiều.
- Việc tạm lưu thông hai chiều trên ĐCTLB I-59 sẽ bắt đầu tại Louisiana, kéo dài đến Mississippi và kết thúc ngay phía nam Hattiesburg.
- Việc tạm lưu thông hai chiều trên ĐCTLB I-55 sẽ bắt đầu tại Louisiana, kéo dài đến Mississippi và kết thúc ngay phía nam Brookhaven.
- Mọi đường ra trong các phân đoạn tạm lưu thông hai chiều của đường cao tốc liên bang phải luôn mở nếu điều kiện giao thông cho phép. Cán bộ thực thi luật phải có mặt để hỗ trợ kiểm soát giao thông.
- Phải luôn để trống phần lề của cả hai Đường cao tốc liên bang 59 và 55 cho xe cấp cứu. Người đi mô tô cần dừng lại phải dừng ở đường ra có sẵn tiếp theo.
- Cư dân Hạt Hancock đi theo hướng Tây vào Louisiana trên ĐCTLB I-10 sẽ đi theo hướng Bắc lên ĐCTLB I-59 ở đường rẽ ĐCTLB I-10/I-12.
- Chuyển sang các đài phát thanh của Đài phát thanh công cộng Mississippi để nắm được thông tin khẩn cấp và tình hình đường phố cập nhật (xem phần Các khu vực được phủ sóng phát thanh).




















Các kênh phát thanh FM của Đài phát thanh công cộng Mississippi

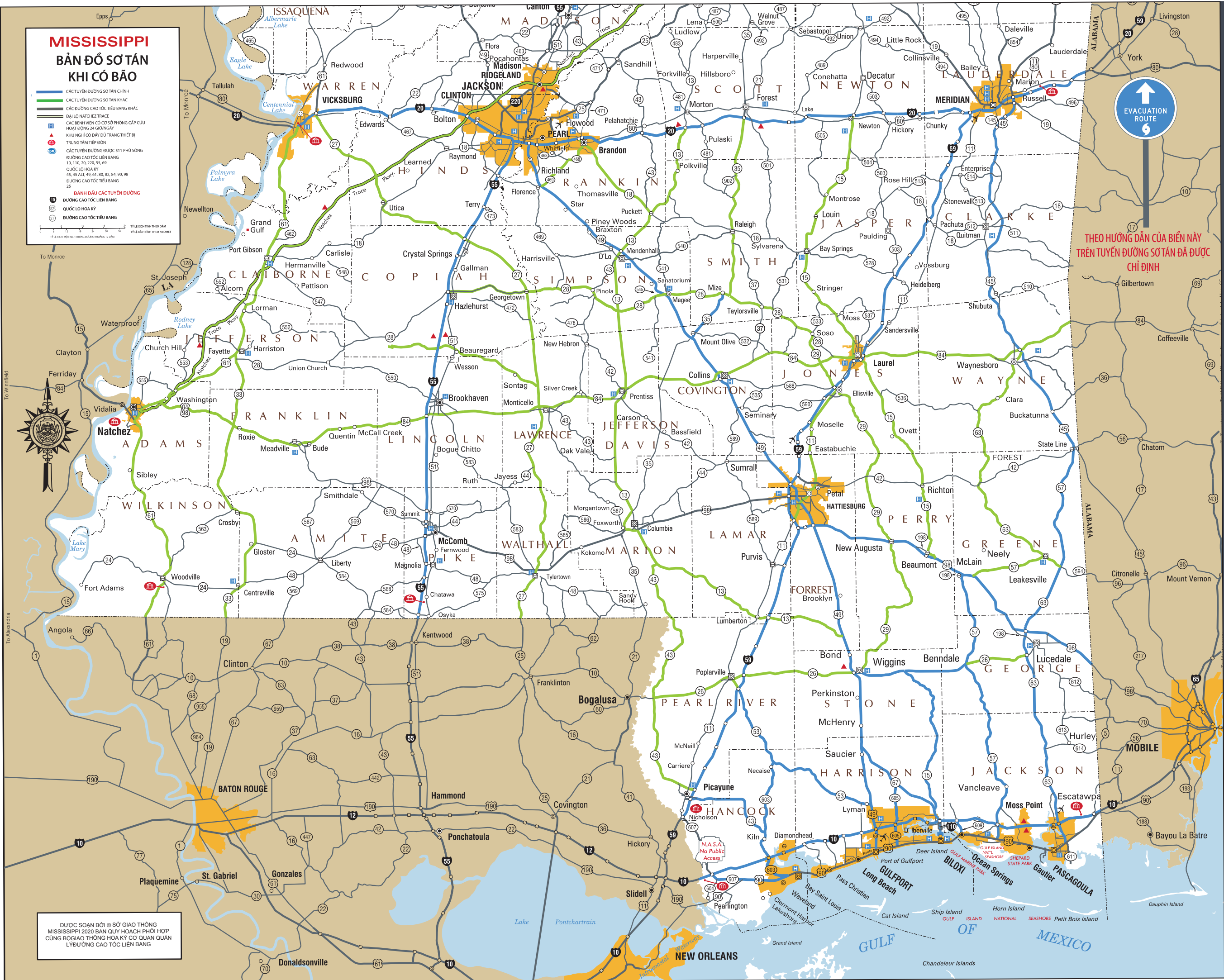
## Kiểm soát giao thông tại Hattiesburg

MDOT sẽ củng cố quy trình sau đây tại khu vực Hattiesburg để tránh tắc nghẽn nghiêm trọng ở các giao điểm của ba tuyến đường chính.

- Luồng giao thông đi về hướng bắc trên ĐCT 49** KHÔNG được ra ở ĐCT 98 hay ĐCTLB I-59.
- Luồng giao thông đi về hướng bắc trên ĐCTLB I-59** CHỈ có thể ra ở ĐCT 11 (Đường ra 60) hoặc Tây phố Hardy Street/ĐCT 98 (Đường ra 65).
- Luồng giao thông đi về hướng tây trên ĐCT 98** KHÔNG được ra để lên ĐCT 49 mà phải đi thẳng để nhập vào luồng giao thông lên ĐCTLB I-59.

# MISSISSIPPI BẢN ĐỒ SƠ TÁN KHI CÓ BÃO

-  CÁC TUYẾN ĐƯỜNG SƠ TÁN CHÍNH
  -  CÁC TUYẾN ĐƯỜNG SƠ TÁN KHÁC
  -  CÁC ĐƯỜNG CAO TỐC TIỂU BANG KHÁC
  -  ĐAI LỘ NATCHEZ TRACE
  -  CÁC BỆNH VIỆN CƠ CẤU SỞ PHƯƠNG CẤP CỨU HOẠT ĐỘNG 24 GIỜ/NGÀY
  -  KHU NGHỈ CỨ ĐÁY ĐÚNG THIẾT BỊ
  -  TRUNG TÂM TIẾP ĐÓN
  -  CÁC TUYẾN ĐƯỜNG ĐƯỢC S11 PHỦ SÓNG
  -  ĐƯỜNG CAO TỐC LIÊN BANG
  -  10, 118, 20, 229, 55, 69
  -  QUỐC LỘ HOA KỲ
  -  45, 45 ALT, 49, 61, 80, 82, 84, 90, 98
  -  ĐƯỜNG CAO TỐC TIỂU BANG
  -  25
- ĐÁNH DẤU CÁC TUYẾN ĐƯỜNG**
-  ĐƯỜNG CAO TỐC LIÊN BANG
  -  QUỐC LỘ HOA KỲ
  -  ĐƯỜNG CAO TỐC TIỂU BANG
- 1:100,000 (1:100,000)  
1:100,000 (1:100,000)



**THEO HƯỚNG DẪN CỦA BIẾN NÀY  
TRÊN TUYẾN ĐƯỜNG SƠ TÁN ĐÃ ĐƯỢC  
CHỈ ĐỊNH**



MDOT có các tài nguyên miễn phí để giúp bạn trong trường hợp sơ tán. Hãy truy cập thông tin bạn cần biết về tình hình đường phố, thời tiết và thông tin khác - thậm chí còn tìm được các trung tâm tiếp đón và khu nghỉ.



Hãy đăng ký để nhận email hoặc tin nhắn cảnh báo về tình hình giao thông và đường phố, đồng thời tùy chỉnh cảnh báo cho tuyến đường sơ tán của bạn.



Có thể tải xuống miễn phí Ứng dụng di động MDOT Traffic từ Cửa hàng ứng dụng hoặc Google Play.



Thích • Theo dõi  
Đăng ký nhận tin  
@MississippiDOT

Để đăng ký nhận thêm, hãy truy cập  
GoMDOT.com/maps.

ĐƯỢC SOẠN BỞI © SỞ GIAO THÔNG  
MISSISSIPPI 2020 BẢN QUY HOẠCH PHỐI HỢP  
CÙNG BỘ GIAO THÔNG HOA KỲ CƠ QUAN QUẢN  
LÝ ĐƯỜNG CAO TỐC LIÊN BANG

© 2020 Sở giao thông Mississippi.  
Bảo lưu mọi quyền.